

Zempléni Hulladékkezelési Közzolgáltató Kft. (3916 Bodrogkeresztúr, 0172/37 hrsz.)
Hatás-Kör 2000 Mérnöki Szolgáltató Zrt. (3527 Miskolc, Lajos Árpád utca 19.)

Bodrogkeresztúri Regionális Hulladéklerakó komposztáló és MBH csarnok felülvizsgálata
(Az európai közösségi jelentőségű természetvédelmi rendeltetésű területekről szóló 275/2004.
(X.8.) Korm. rendelet 14. sz. mellékletének megfelelően)
hatásbecslési dokumentációja

2025



(Piros madárbirs-*Cotoneaster integerrimus* Medic.)

Készítette: Mercsák József László
élővilág-védelem, tájvédelem szakértő
Engedély száma: Sz-066/2012

Tartalomjegyzék

1. Azonosító adatok.....	3
2. Az érintett Natura 2000 terület.....	3
3. A terv vagy beruházás	5
4. A terv vagy beruházás kedvezőtlen hatásai.....	15
5. Alternatív <i>(egyéb ésszerű)</i> megoldások.....	17
6. A megvalósítás indokai.....	18
7. A kedvezőtlen hatások mérséklése.....	18
8. Kiegyenlítő <i>(kompenzációs)</i> intézkedések.....	18
9. Felhasznált irodalom.....	19
10. Fényképmelléklet.....	20
11. Egyéb melléklet.....	21

**Bodrogkeresztúri Regionális Hulladéklerakó komposztáló és MBH csarnok
felülvizsgálata**

*(Az európai közösségi jelentőségű természetvédelmi rendeltetésű területekről szóló 275/2004.
(X.8.) Korm. rendelet 14. sz. mellékletének megfelelően)*

hatásbecslési dokumentációja

1. Azonosító adatok

1.1. A terv készítőjének, illetve a beruházónak a neve, címe, elérhetősége:

Zempléni Hulladékkezelési Közzolgáltató Kft. (3916 Bodrogkeresztúr, 0172/37 hrsz.)
Hatás-Kör 2000 Mérnöki Szolgáltató Bt. (3527 Miskolc, Lajos Árpád utca 19.)

1.2. Az adatlap kitöltésében részt vevő személyek, szervezetek neve, címe, elérhetősége, szakmai referenciáinak leírása:

Zempléni Hulladékkezelési Közzolgáltató Kft. (3916 Bodrogkeresztúr, 0172/37 hrsz.)
Hatás-Kör 2000 Mérnöki Szolgáltató Bt. (3527 Miskolc, Lajos Árpád utca 19.)
Mercsák József László egyéni vállalkozó (3915 Tarcal, Klapka utca 14.)
Elérhetőség: Telefon: +36-47-380-257, +36-47-380-773 Mobil: +36-30-695-1078
E-mail: mercsak.j.l@t-online.hu

Referenciák: természetvédelemben eltöltött két és fél évtized, kétszázhusz (élővilág-védelem, tájvédelem) ügyben igazságügyi szakértés, hetven esetben készítettem élővilágvédelem, tájvédelem szakterületen, hatástanulmányokat. Huszonnégy publikációm jelent meg, vizes élőhelyek, madártani, botanikai, füves élőhelyek védelme, védetté nyilvánítások témakörben.

2. Az érintett Natura 2000 terület

2.1. A Natura 2000 terület neve és kódja, amelyre a terv vagy a beruházás várhatóan hatással van:

A terület státusza:

- **különleges madárvédelmi terület:** az Aggteleki Nemzeti Park Igazgatóság működési területén: Zempléni-hegység a Szerencsi-dombsággal és a Hernád-völgygel (HUBN 10007 jelölőszámú)
- különleges természetmegőrzési területnek jelölt terület
- kiemelt jelentőségű természetmegőrzési területnek jelölt terület
- jóváhagyott különleges természetmegőrzési terület
- jóváhagyott kiemelt jelentőségű természetmegőrzési terület
- különleges természetmegőrzési terület
- kiemelt jelentőségű természetmegőrzési terület
- országos jelentőségű természetvédelmi terület
- **Országos Ökológiai Hálózat:** „Pufferterület”
- **Egyéb védettségek:** Tokaji Borvidék Kultúrtáj Világörökség „Pufferterület”

2.2. Azoknak a közösségi jelentőségű fajoknak, illetve élőhelytípusoknak a felsorolása, amelyeknek valamely állományára vagy természetvédelmi helyzetére a Natura 2000 területen hatással lehet a terv vagy beruházás:

Zempléni-hegység a Szerencsi-dombsággal és a Hernád-völgygel

A különleges madárvédelmi terület teljes kiterjedési területe: 115.194,2 ha, ebből a hulladéklerakó (23,5 ha) és vizsgált területe, kb.: 35,0 ha

PRIORITÁS

Kiemelt fontosságú cél a következő fajok kedvező természetvédelmi helyzetének fenntartása, helyreállítása:

A kijelölés alapjául szolgáló és közösségi jelentőségű madárfajok:

Ssz	Magyar név	Latin név
1,	Böلمbika	<i>Botaurus stellaris</i>
2,	Nagy kócsag	<i>Egretta alba</i>
3,	Fekete gólya	<i>Ciconia nigra</i>
4,	Fehér gólya	<i>Ciconia ciconia</i>
5,	Darázsölyv	<i>Pernis apivorus</i>
6,	Barna kánya	<i>Milvus migrans</i>
7,	Rétisas	<i>Haliaeetus albicilla</i>
8,	Kígyászölyv	<i>Circaetus gallicus</i>
9,	Barna rétihéja	<i>Circus aeruginosus</i>
10,	Hamvas rétihéja	<i>Circus pygargus</i>
11,	Békászó sas	<i>Aquila pomarina</i>
12,	Parlagi sas	<i>Aquila heliaca</i>
13,	Kék vércse	<i>Falco vespertinus</i>
14,	Kerecsensólyom	<i>Falco cherrug</i>
15	Haris	<i>Crex crex</i>
16,	Uhu	<i>Bubo bubo</i>
17,	Uráli bagoly	<i>Strix uralensis</i>
18,	Hamvas küllő	<i>Picus canus</i>
19,	Fehérhátú fakopáncs	<i>Dendrocopos leucotos</i>
20,	Kis őrgébics	<i>Lanius minor</i>
21,	Daru	<i>Grus grus</i>
22,	Pajzsos cankó	<i>Philomachus pugnax</i>
23,	Kékes rétihéja	<i>Circus cyaneus</i>
24,	Réti cankó	<i>Tringa glareola</i>
25,	Balkáni fakopáncs	<i>Dendrocopos syriacus</i>
26,	Közép fakopáncs	<i>Dendrocopos medius</i>
27,	Fekete harkály	<i>Dryocopus martius</i>
28,	Kis légykapó	<i>Ficedula parva</i>
29,	Erdei pacsirta	<i>Lullula arborea</i>
30,	Jégmadár	<i>Alcedo atthis</i>
31,	Lappantyú	<i>Caprimulgus europaeus</i>
32,	Örvös légykapó	<i>Ficedula albicollis</i>
33,	Töviszúró gébics	<i>Lanius collurio</i>
34,	Karvalyposzáta	<i>Sylvia nisoria</i>
35,	Parlagi pityer	<i>Anthus campestris</i>
36,	Vándorsólyom	<i>Falco peregrinus</i>

37,	Halászsas	<i>Pandion haliaetus</i>
38,	Kis sólyom	<i>Falco columarius</i>
39,	Törpesas	<i>Hieraaetus pennatus</i>

Természetvédelmi célkitűzések

Általános célkitűzés: A Natura 2000 terület természetvédelmi célkitűzése az azon található, a kijelölés alapjául szolgáló közösségi jelentőségű fajok kedvező természetvédelmi helyzetének megőrzése, fenntartása, helyreállítása, valamint a Natura 2000 területek lehatárolásának alapjául szolgáló természeti állapot, illetve a fenntartó gazdálkodás feltételeinek biztosítása.

3. A terv vagy beruházás

3.1. A Natura 2000 területre hatással lévő terv vagy beruházás bemutatása, céljának meghatározása:

A Bodrogkeresztúri Regionális Hulladéklerakó Bodrogkeresztúr községtől északnyugatra (légvonalban): 2,5 km-ra, Mád községtől délkeletre: 3,8 km-re, Tarcál községtől északra: 2,7 km-ra található felhagyott riolittufabánya területén.

Környezetében északról szőlők, délről a 37. számú főútvonal és a Szerencs-Sátoraljaújhely vasútvonal, keletről művelt szőlők és felhagyott riolittufa bánya, nyugatról szőlők és fölötté a Mezőzombor (*Hangács-tető*) zeolit bányatelek határolja. A felhagyott bányákat szubkontinentális tölgyesek és elegyes xerotherm erdők (*Aceri tatarici-Quercion Zólyomi & Jakucs 1957*) visszatelepülése jellemzi, illetve kezdte meg, a többi területeken szőlőültetvények (*Vitis vini-fera*) teremnek. A teljes környezet átalakított, a szőlő és a bányászati tevékenység következtében, a fedő vegetáció másodlagos visszatelepülés eredménye.

A Bodrogkeresztúri Regionális Hulladéklerakó (a lerakó kb. 23,5 ha) nagy területről gyűjti össze, szállítja ide a részben szelektált kommunális hulladékot, építési törmelékot.

3.2. A terv vagy beruházás mérete, jelentősége, tervezett időtartama:

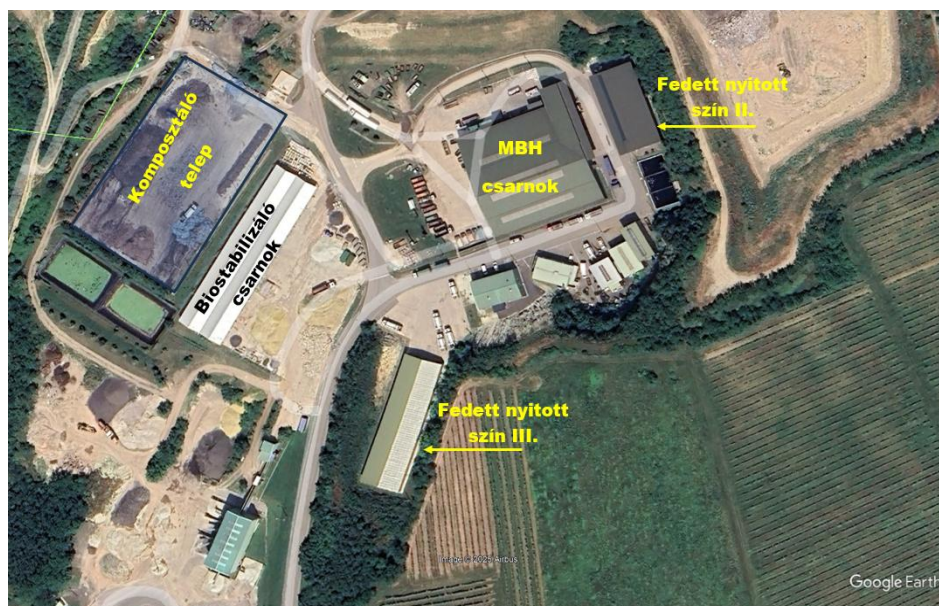
A Bodrogkeresztúri Regionális Hulladéklerakó (a lerakó kb. 23,5 ha) nagy területről gyűjti össze, szállítja ide a részben szelektált kommunális hulladékot, építési törmelékot. A begyűjtést érintő települések, a hulladék mennyisége, fajtája, a válogatás, elhelyezés, lefedés adatai a környezetvédelmi részben ismerttetett. A hulladéklerakó egész évben folyamatosan működik, megadott időpontban, és településenként. A lerakó területén működő komposztáló és MBH csarnok együttes felülvizsgálata helyszíni vizsgálatát 2025.09.01.-én végeztem el.

3.3. A terv vagy beruházás térbeli kiterjedése, az általa igénybe vett terület és az okozott hatás nagysága, kiterjedése, térképi ábrázolása:

A Bodrogkeresztúri Regionális Hulladéklerakó Bodrogkeresztúr községtől északnyugatra (légvonalban): 2,5 km-re, Mád községtől délkeletre: 3,8 km-re, Tarcál községtől északra: 2,7 km-ra található felhagyott riolittufabánya területén.

Környezetében északról szőlők, délről a 37. számú főútvonal és a Szerencs-Sátoraljaújhely vasútvonal, keletről művelt szőlők és felhagyott riolittufa bánya, nyugatról szőlők és fölötté a Mezőzombor (*Hangács-tető*) zeolit bányatelek határolja. A felhagyott bányákat szubkontinentális tölgyesek és elegyes xerotherm erdők (*Aceri tatarici-Quercion Zólyomi & Jakucs 1957*) visszatelepülése jellemzi, illetve kezdte meg, a többi területeken

szőlőültetvények (*Vitis vinifera*) teremnek. A teljes környezet átalakított, a szőlő és a bányászati tevékenység következtében, a fedő vegetáció másodlagos visszatelepülés eredménye. A helyszín részletes térképe a felülvizsgálat környezetvédelmi részét képezi, így abban megtalálható.

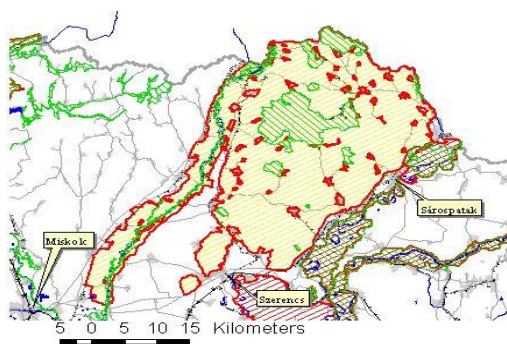


3.3. ábra: A létesítmények elhelyezkedése a lerakó területén

3.4. A terv vagy beruházás kivitelezésének várható időtartama, valamint a kivitelezés során várható átmeneti hatások bemutatása:

A Bodrogkeresztúri Regionális Hulladéklerakó (a lerakó kb. 23,5 ha) nagy területről gyűjti össze, szállítja ide a részben szelektált kommunális hulladékot, építési törmeléket. A begyűjtést érintő települések, a hulladék mennyisége, fajtája, a válogatás, elhelyezés, lefedés adatai a környezetvédelmi részben ismertetett. A hulladéklerakó egész évben folyamatosan működik, ebben az állapotában változás nem várható és nem tervezett.

A teher és személyforgalom a területen a munkarendnek megfelelően történik, jól megközelíthető a 37. számú főúton.



3.3. Védeltségek a lerakó és környezetében térképi ábrázolása

3.5. A terv vagy beruházás megvalósításához szükséges létesítmények ismertetése:

A bánya és műveléséhez szükséges gépek, berendezések adatait a környezetvédelmi vizsgálat részletesen ismerteti.

3.6. A terv vagy beruházás hatásterületén lévő természeti állapot ismertetése:

A hatásbecslési vizsgálatot az hatósági előírásnak megfelelően az üzem és hatásterületén 35,0 hektáron végeztem.

A lerakó és feldolgozó, komposztáló, MBH csarnok területén a szükséges gépi és egyéb létesítményekben változás nem várható, a működéshez szükséges munkagépek mozgása, anyagok szállítása a meglevő üzemi és közúton történik.

A táj és adottságai bemutatása

Bemutató: Bodrogkeresztúr, község az Észak-Magyarország régióban, Borsod-Abaúj-Zemplén vármegyében, a Szerencsi járásban, a Bodrog folyó jobb partján, Tokaj-hegyalján helyezkedik el. Mezőgazdasági település, kevés ipari tevékenységgel, jellemző a szőlőtermesztés és borfeldolgozás, kevés szántóterülettel, sok gyeppel és erdővel. Mindezek mellett jellemző a borturizmus, vallási turizmus és vendéglátás. Teljes infrastruktúrával ellátott. A település határa 29,88 km², lakossága 889 fő (2023.01.01).

Földrajzi elhelyezkedés: Bodrogkeresztúr, község az Északi-középhegység nagytájában, a Zempléni (Tokaji) hegység középtájában, a Hegyalja kistájában, helyezkedik el. Felszínét riolittufa alapkőzet, agyagos vályog fizikai talajféléken, köves és földes kopár, Raman-féle barna erdőtalaj fedi. A település tengerszint feletti magassága: 119-165 m.

Klíma adatok:

A napsütés évi összege: 1.900 óra

Az évi felhőzet: 55 % borultság

A derült napok évi száma: 70 nap

A borult napok évi száma: 120 nap

A ködös napok évi száma: 40 nap

Évi középhőmérséklet: 9,5 C°

A fagyos napok száma: 110 nap

Az átlagos évi legmagasabb hőmérséklet: 34,0 C°

Az átlagos évi legalacsonyabb hőmérséklet: - 18,0 C°

Évi párányomás: 7,4 mm

A 14 órás nedvesség évi átlaga: 60%

Évi csapadékeloszlás: 600 mm

A havas napok évi száma: 25 nap

Szélirányok évi gyakorisága (Tarcal állomás adatai): ÉK,-DNy,-É,-ÉNy,-K,- D,-Ny,-K.

Tengerszinti légnyomás: 1016,6 hPa

A terület vegetációja általános ismertetése

A Bodrogkeresztúri Regionális Hulladéklerakóterületén és tágabb környezetében az elmúlt évtizedekben (ötven éve) folyamatosan végeznek bányászati tevékenységet a mindenkori gazdasági igények függvényében. A vizsgálat időpontjában a hulladékkezelő telep üzemelt (folyamatos működés) a közvetlen környezetében fellelhető növénytársulások: bojtortjános (*Arctie-tum lappae Felföldy 1942*), mezei aszatos (*Cirsietum lenceolati-arvensis Morariu 1943*), an-gol perje-nagy útifű társulás (*Lolio-Plantaginetum majoris Beger 1930*), melegkedvelő tölgyes (*Corno-Quercetum pubescentis Jakucs & Zólyomi ex Máthé et Kovács*

1962), rozsnokos aká-cos (*Bromo sterilis-Robinetum* Pócs 1954), ültetett erdei fenyvesek (*Pinetum silvestris cul-tum*). A hulladékkezelő telepet művelt szőlőterületek veszik körbe, tengerszint feletti magassága: 119-165 m.

Flóratartomány: a Magyar flóratartományba (*Pannonicum*) tartozik

Flóraidék: A Magyar-Középhegység - Ósmátra - (*Matricum*) flóraidéke része

Flórajárás: Zempléni-hegység (*Tokajense*) flórajárásban helyezkedik el

Vegetáció jellemzése

A vizsgált területen változatos növénytársulások maradtak fenn, de jelentős részét a tájidegen akác, erdei fenyő foglalja el, kis kiterjedésű melegkedvelő tölgyessel, a szegélyében szőlő ültetvénnel. Az emberi hatásra erősödik a terület gyomosodása.

Társulások és a társulásokat jellemző növényfajok ismertetése

1. Bojtorjánosok (*Arctium lappae* R. Tx. 1937)

Ezen belül: Bojtorjános (*Arctietum lappae* Felföldy 1942)

Jellemző növényei: A bojtorjánosokban található fajokból jellemző a közönséges bojtorján (*Arctium lappa*), a fekete üröm (*Artemisia vulgaris*), a fekete peszterce (*Ballota nigra* ssp. *nigra*), az útszéli bogáncs (*Carduus acanthoides*), a kerek repkény (*Glechoma hederacea*), a szúrós gyöngyajak (*Leonurus cardiaca*), a réti lórom (*Rumex obtusifolius*), a fehér mécsvirág (*Silene alba*) és a pitypang (*Taraxacum officinale*).

2. Útszéli gyomnövényzet (*Artemisletea vulgaris* Lehm. & al. In R.Tx. 1950)

Ezen belül: Mezei aszatos (*Cirsietum lenceolati-arvensis* Morariu 1943)

Jellemző növényei: Uralkodik a közönséges tarackbúza (*Agropyros repens*), gyakori a közönséges és a pókhálós bojtorján (*Arctium lappa*, *Arctium tomentosum*), a fekete üröm (*Artemisia vulgaris*), a fekete peszterce (*Ballota nigra* ssp. *nigra*), a mezei és közönséges aszat (*Cirsium arvense*, *Cirsium vulgare*), a bürök (*Conium maculatum*), a kerek repkény (*Glechoma hederacea*), a szúrós gyöngyajak (*Leonurus cardiaca*), a fehér mécsvirág (*Silene alba*), és a pitypang (*Taraxacum officinalis*).

3. Taposott gyomnövényzet (*Polygano arenastri-Poetea annuae* Rivas-Martinez 1975 corr. Rivas-Martinez & al. 1991)

Ezen belül: Angol perje-nagy útifű társulás (*Lolium-Plantaginetum majoris* Beger 1930)

Jellemző növényei: Domináns az angol perje (*Lolium perenne*), de gyakori és jellemző a nagy útifű (*Plantago major*).

4. Szubkontinentális tölgyesek és elegyes xerotherm erdők (*Aceri tatarici-Quercion Zólyomi & Jakucs* 1957)

Ezen belül: Melegkedvelő tölgyes (*Corno-Quercetum pubescentis* Jakucs & Zólyomi ex Máthé et Kovács 1962)

Jellemző növényei: A lombkoronaszinten a molyhos tölgy (*Quercus pubescens*) és kocsánytalan tölgy (*Quercus petraea*) uralkodik. Második lombkoronaszintben szálanként fordul elő a húsos som (*Cornus mas*), a cserjeszintben elegegegyesen a bibircses kecskerágó (*Eunymus verrucosus*), az egybibés galagonyával (*Crataegus monogyna*), a varjútövissel (*Rhamnus catarticus*), a kökénnyel (*Prunus spinosa*), a tatárjuharral (*Acer tataricum*).

5. Akácok (*Robinietae* Jurko ex Hadac & Sefron 1980)

Ezen belül: Rozsnokos akác (*Bromo sterilis-Robinetum* Pócs 1954)

Jellemző növényei: Uralkodó az akác (*Robinia pseudo-acacia*), gyakori fajok a gyepürózsa (*Rosa canina*), a meddő roznok (*Bromus sterilis*), a ragadós galaj (*Galium aparine*), a betyárkóró (*Erigeron cana-densis*) és a fekete bodza (*Sambucus nigra*).

6. Ültetett erdei fenyvesek (*Pinetum silvestris cultum*)

Jellemző növényei: A melegkedvelő tölgyes helyén telepített fenyves foltok és spontán terjedésük, alattuk az eredeti erdőtársulás növényei még fellelhetők és jellemzőek.

(TVK – Természetvédelmi kategóriák /Simon 1988/, SzMT – Szociális Magatartás Típusok /Borhidi 1993/ feltüntetésével)

Nr.	Latin név	Magyar név	TVK	SzMT
1,	<i>Acer campestre</i> L.	mezei juhar	K	G
2,	<i>Acer negundo</i> L.	zöld juhar	TZ	AC
3,	<i>Acer tataricum</i> L.	tatárjuhar	K	S
4,	<i>Achillea millefolium</i> L.	közönséges cickafark	TZ	DT
5,	<i>Aegopodium podagraria</i> L.	podagrafü	K	G
6,	<i>Agrimonia eupatoria</i> L.	közönséges párlófű	TZ	DT
7,	<i>Agropyron intermedium</i> (Host.) P. B.	deres tarackbúza	TZ	DT
8,	<i>Agropyron repens</i> (L.) P.B.	közönséges tarackbúza	GY	RC
9,	<i>Ajuga reptans</i> L.	indás ínfű	TZ	DT
10,	<i>Alopecurus pratensis</i> L.	réti ecsetpázsit	E	C
11,	<i>Amaranthus retroflexus</i> L.	szőrös disznóparéj	GY	RC
12,	<i>Arctium lappa</i> L.	közönséges bojtorján	GY	W
13,	<i>Aristolochia clematitis</i> L.	farkasalma	GY	W
14,	<i>Arrhenatherum elatius</i> (L.) Presl.	franciaperje	TZ	DT
15,	<i>Artemisia campestris</i> L.	mezei üröm	K	G
16,	<i>Artemisia vulgaris</i> L.	fekete üröm	GY	W
17,	<i>Aster amellus</i> L.	csillag őszirózsa	V	G
18,	<i>Astragalus cicer</i> L.	hólyagos csűdfű	K	G
19,	<i>Astragalus glycyphylus</i> L.	édeslevelű csűdfű	K	G
20,	<i>Ballota nigra</i> L.	fekete peszterce	GY	W
21,	<i>Betonica officinalis</i> L.	orvosi bakfű	K	G
22,	<i>Betula pendula</i> Roth.	közönséges nyír	E	C
23,	<i>Bothriochloa ischiaemum</i> (L.) Keng.	fenyérű	TZ	DT
24,	<i>Brachypodium pinnatum</i> (L.) P. B.	tollas szálkaperje	K	C
25,	<i>Briza media</i> L.	rezgőpázsit	K	G
26,	<i>Bromus erectus</i> Huds.	sudár roznok	E	C
27,	<i>Bromus sterilis</i> L.	meddő roznok	GY	RC
28,	<i>Calamagrostis epigeios</i> (L.) Roth.	siska nádtippán	TZ	RC
29,	<i>Campanula glomerata</i> L.	csomós harangvirág	K	G
30,	<i>Campanula patula</i> L.	terebélyes harangvirág	TZ	G
31,	<i>Capsella bursa-pastoris</i> (L.) Medich.	pásztortáska	GY	W

32,	<i>Carduus acanthoides</i> L.	útszéli bogáncs	GY	W
33,	<i>Carlina vulgaris</i> L.	bábakalács	TZ	DT
34,	<i>Carex distans</i> L.	réti sás	E	C
35,	<i>Carex humilis</i> Leyss.	lappangó sás	E	C
36,	<i>Carlina vulgaris</i> L. (incl. subsp. <i>intermedia</i> (Schur) Hay.	közönséges bábakalács	TZ	DT
37,	<i>Centaurea micranthos</i> S. C. Gmel.	útszéli imola	TZ	DT
38,	<i>Centaureum erythraea</i> Rafn.	kis ezerjófű	K	G
39,	<i>Cephalaria transsylvanica</i> (L.) Schrad.	mezei fejvirág	GY	W
40,	<i>Cerasus avium</i> (L.) Mönch.	vadcsereesznye	K	S
41,	<i>Cerasus fruticosa</i> (Pall.) Woronow	csepleszmeggy	K	G
42,	<i>Chelidonium majus</i> L.	vérehullató fecskefű	GY	W
43,	<i>Chenopodium album</i> L.	fehér libatop	GY	RC
44,	<i>Chrysanthemum leucanthemum</i> L.	réti margitvirág	K	G
45,	<i>Chrysanthemum vulgare</i> (L.) Bernh.	gilisztaűző varádics	K	W
46,	<i>Cichorium intybus</i> L.	mezei katángkóró	GY	W
47,	<i>Cirsium arvense</i> (L.) Scop.	mezei aszat	GY	RC
48,	<i>Cirsium vulgare</i> (Savi) Ten.	közönséges aszat	GY	W
49,	<i>Clematis vitalba</i> L.	erdei iszalag	K	DT
50,	<i>Clinopodium vulgare</i> L.	borsfű	K	G
51,	<i>Conium maculatum</i> L.	foltos bürök	GY	RC
52,	<i>Consolida regalis</i> S. F. Gray.	mezei szarkaláb	GY	W
53,	<i>Convolvulus arvensis</i> L.	apró szulák	GY	RC
54,	<i>Cornus mas</i> L.	húsos som	K	G
55,	<i>Cornus sanguinea</i> L.	veresgyűrű som	K	G
56,	<i>Coronilla varia</i> L.	tarka koronafürt	K	DT
57,	<i>Corylus avellana</i> L.	mogyoró	K	G
58,	<i>Crataegus monogyna</i> Jacq.	egybibés galagonya	K	G
59,	<i>Dactylis glomerata</i> L.	csomós ebír	TZ	DT
60,	<i>Daucus carota</i> L.	murok	TZ	DT
61,	<i>Descurainia sophia</i> (L.) Webb.	sebforrasztófű	GY	W
62,	<i>Dianthus pontederæ</i> Kern.	magyar szegfű	K	G
63,	<i>Diploxys muralis</i> (L.) DC.	fali kányaszászsa	GY	W
64,	<i>Dipsacus laciniatum</i> L.	héjakútmácsonya	GY	W
65,	<i>Echinops sphaerocephalon</i> L.	fehér szamárlenyer	TZ	DT
66,	<i>Echium vulgare</i> L.	terjőke kigyószisz	GY	W
67,	<i>Erigeron canadensis</i> L.	betyárkóró	GY	AC
68,	<i>Eryngium campestre</i> L.	mezei iringó	TZ	DT
69,	<i>Euonymus europæus</i> L.	csíkos kecskerágó	K	G
70,	<i>Euonymus verrucosus</i> Scop.	bibircses kecskerágó	K	G
71,	<i>Euphorbia cyparissias</i> L.	farkaskutyatej	GY	DT
72,	<i>Euphorbia salicifolia</i> Host	fűzlevelű kutyatej	TZ	DT
73,	<i>Falcaria vulgaris</i> Bernh.	sarlófű	GY	W
74,	<i>Festuca pratensis</i> Huds.	réti csenkesz	E	C
75,	<i>Ficaria verna</i> Huds.	salátaboglárka	K	G
76,	<i>Fragaria vesca</i> L.	erdei szamóca	K	G
77,	<i>Fragaria viridis</i> Duch.	csattogó szamóca	K	G
78,	<i>Galeopsis pubescens</i> Bess.	pelyhes kenderkefű	TZ	G

79,	<i>Galium aparine</i> L.	ragadós galaj	GY	W
80,	<i>Galium mollugo</i> L.	közönséges galaj	K	G
81,	<i>Galium verum</i> L.	tejoltó galaj	K	DT
82,	<i>Geranium robertianum</i> L.	nehézszagú gólyaorr	K	DT
83,	<i>Geum urbanum</i> L.	erdei gyömbérgyökér	K	DT
84,	<i>Glechoma hederacea</i> L.	kerek repkény	K	DT
85,	<i>Hieracium bauhinii</i> Schult ex Bess.	magas hölgymál	K	G
86,	<i>Hieracium pilosella</i> L.	ezüstös hölgymál	K	DT
87,	<i>Humulus lupulus</i> L.	felfutó komló	TZ	DT
88,	<i>Hypericum perforatum</i> L.	közönséges orbáncfű	TZ	DT
89,	<i>Inula britannica</i> L.	réti peremizs	GY	DT
90,	<i>Inula salicina</i> L.	fűzlevelű peremizs	K	G
91,	<i>Juglans regia</i> L.	diófa	G	I
92,	<i>Knautia arvensis</i> (L.) Coult.	mezei varfű	K	DT
93,	<i>Koeleria cristata</i> (L.) Pers.	karcsú fényperje	K	G
94,	<i>Lactuca serriola</i> L.	keszeg saláta	GY	W
95,	<i>Lathyrus latifolius</i> L.	nagyvirágú lednek	K	DT
96,	<i>Lavathera thuringiaca</i> L.	parlagi madármályva	K	DT
97,	<i>Leontodon hispidus</i> L.	közönséges oroszlánfog	K	DT
98,	<i>Ligustrum vulgare</i> L.	közönséges fagyal	E	G
99,	<i>Linaria genistifolia</i> (L.) Mill.	rekettyelevelű gyűjtoványfű	K	G
100,	<i>Linaria vulgaris</i> Mill.	közönséges gyűjtoványfű	TZ	W
101,	<i>Lolium perenne</i> L.	angolperje	GY	DT
102,	<i>Matricaria maritima</i> L. ssp. <i>inodora</i> Soó	ebszékfű	GY	W
103,	<i>Medicago falcata</i> L.	sárkerek lucerna	TZ	DT
104,	<i>Melampyrum arvense</i> L.	mezei csormolya	GY	DT
105,	<i>Melandrium album</i> (Mill.) Garcke.	fehér mécsvirág	GY	W
106,	<i>Melilotus officinalis</i> (L.) Pall.	orvosi somkóró	TZ	W
107,	<i>Morus alba</i> L.	fehér eper	G	I
108,	<i>Myosotis arvensis</i> (L.) Hill.	parlagi nefelejcs	GY	DT
109,	<i>Odontites rubra</i> (Baumg.) Opitz.	vörös fogfű	TZ	DT
110,	<i>Origanum vulgare</i> L.	szurokfű	K	DT
111,	<i>Phleum phleoides</i> (L.) Karsten.	sima komócsin	K	G
112,	<i>Pinus sylvestris</i> L.	erdeifenyő	G	I
113,	<i>Plantago major</i> L.	nagy útifű	GY	W
114,	<i>Plantago media</i> L.	réti útifű	TZ	DT
115,	<i>Poa annua</i> L.	egynyári perje	GY	RC
116,	<i>Poa nemoralis</i> L.	ligeti perje	TZ	C
117,	<i>Poa pratensis</i> L.	réti perje	K	G
118,	<i>Polygonum aviculare</i> L.	madárkeserűfű	GY	RC
119,	<i>Polygonum hydropiper</i> L.	borsos keserűfű	TZ	NP
120,	<i>Populus tremula</i> L.	rezgő nyár	TZ	G
121,	<i>Potentilla arenaria</i> Borkh.	homoki pimpó	K	G
122,	<i>Potentilla reptans</i> L.	indás pimpó	TZ	DT
123,	<i>Prunus spinosa</i> L.	kökény	TZ	C
124,	<i>Pulmonaria mollis</i> Wulf.	bársonyos tüdőfű	K	G
125,	<i>Pyrus pyrastra</i> (L.) Burgsdorf.	vadkörte	K	G
126,	<i>Quercus petraea</i> (Mattuschka)	kocsánytalan tölgy	E	C

127,	<i>Quercus pubescens</i> Willd.	molyhos tölgy	E	C
128,	<i>Reseda lutea</i> L.	vadrezeda	GY	W
129,	<i>Rhamnus catharticus</i> L.	varjútövis	K	G
130,	<i>Robinia pseudo-acacia</i> L.	akác	GY	AC
131,	<i>Rosa canina</i> L.	gyepű rózsza	K	G
132,	<i>Rubus caesius</i> L.	hamvas szeder	TZ	DT
133,	<i>Rubus fruticosus</i> s.l.	vad szeder	TZ	DT
134,	<i>Rumex acetosella</i> L.	juhsóska	K	NP
135,	<i>Rumex obtusifolius</i> L.	réti lórom	TZ	W
136,	<i>Salvia nemorosa</i> L.	ligeti zsálya	K	DT
137,	<i>Sambucus ebulus</i> L.	földi bodza	GY	W
138,	<i>Sambucus nigra</i> L.	fekete bodza	GY	DT
139,	<i>Saponaria officinalis</i> L.	orvosi szappanfű	TZ	DT
140,	<i>Scabiosa ochroleuca</i> L.	vajszínű ördög szem	TZ	DT
141,	<i>Setaria viridis</i> (L.) P.B.	zöldes muhar	GY	W
142,	<i>Senecio integrifolius</i> (L.) Clairv.	mezei aggófű	K	G
143,	<i>Silene otites</i> (L.) Wib subsp. <i>pseudotites</i> (Bess) Gräbn.	szikár habszegfű	K	G
144,	<i>Silene vulgaris</i> (Mönch) Garcke	hólyagos habszegfű	K	DT
145,	<i>Solanum nigrum</i> L.	fekete csucor	GY	W
146,	<i>Solidago gigantea</i> Ait.	magas aranyvessző	K	AC
147,	<i>Solidago virga-aurea</i> L.	közönséges aranyvessző	K	G
148,	<i>Sonchus oleraceus</i> L.	szelíd csorbóka	GY	W
149,	<i>Stachys recta</i> L.	hasznos tisztesfű	K	G
150,	<i>Stachys sylvatica</i> L.	erdei tisztesfű	K	G
151,	<i>Stenactis annua</i> (L.) Nees	egynyári seprence	TZ	AC
152,	<i>Taraxacum officinale</i> Weber ex Wiggers	pongyola pitypang	GY	RC
153,	<i>Teucrium chamaedrys</i> L.	sarlós gamandor	K	G
154,	<i>Thesium linophyllum</i> L.	lenlevelű zsellérke	K	G
155,	<i>Thymus glabrescens</i> Willd.	közönséges kakukkfű	K	G
156,	<i>Tragopogon dubius</i> Scop.	nagy bakszakáll	TZ	DT
157,	<i>Tragopogon orientalis</i> L.	közönséges bakszakáll	TZ	DT
158,	<i>Trifolium arvense</i> L.	here-hura	GY	DT
159,	<i>Trifolium pratense</i> L.	lóhere	TZ	DT
160,	<i>Trifolium repens</i> L.	fehér here	TZ	DT
161,	<i>Tunica prolifera</i> (L.) Scop.	aszúszegfű	TZ	DT
162,	<i>Tussilago farfara</i> L.	martilapu	TZ	DT
163,	<i>Ulmus minor</i> Mill.	mezei szilfa	K	G
164,	<i>Urtica dioica</i>	nagy csalán	TZ	DT
165,	<i>Verbascum austriacum</i> Schott.	osztrák ökörfarkkóró	TZ	G
166,	<i>Verbascum phlomoides</i> L.	szöszös ökörfarkkóró	TZ	W
167,	<i>Veronica prostrata</i> L.	lecsepült veronika	TZ	G
168,	<i>Vicia cracca</i> L.	kaszanyűgbükköny	TZ	DT
169,	<i>Viola arvensis</i> Murr.	mezei árvácska	GY	W
170,	<i>Vitis vinifera</i> L.	bortermő szőlő	G	I

Természetvédelmi Érték Kategóriák (TVK)

I. Természetes állapotokra utaló	
unikális fajok	U
fokozottan védett fajok	KV
védett fajok	V
<i>társulásalkotó fajok</i>	E
<i>kísérő fajok</i>	K
pionír fajok	TP
II. Degradációra utaló	
<i>zavarástűrő fajok</i>	TZ
adventív fajok	A
<i>gazdasági növények</i>	G
<i>gyomfajok</i>	GY

Vegetáció értékelése természetvédelmi kategóriák alapján

I. Természetes állapotokra utaló	TVK	Fajszám	%
unikális fajok	U	0	0%
fokozottan védett fajok	KV	0	0%
<i>védett fajok</i>	V	1	1,0%
<i>társulásalkotó fajok</i>	E	8	5,0%
<i>kísérő fajok</i>	K	62	36,0%
pionír fajok	TP	0	0%
II. Degradációra utaló			
<i>zavarástűrő fajok</i>	TZ	46	26,0%
adventív fajok	A	0	0%
<i>gazdasági fajok</i>	G	4	3,0%
<i>gyomfajok</i>	GY	49	29,0%
Összesen:		170 faj	100%

A táblázatban érintett növényfajok közül a természetes állapotokra jellemzően dominánsak a kísérő fajok (36,0%), majd a társulásalkotó fajok követik (5,0%)-ban.

A degradációra utaló fajok közül dominánsak a gyomfajok (29,0%)-ban, majd a zavarástűrő fajok következnek (27,0%)-ban, majd legvégén a gazdasági növényfajok (3,0%), és (1,0%) védett faj zárja a sorrendet.

Nem található a vizsgált területen unikális, fokozottan védett, pionír és adventív növényfaj.

Állatvilág

Zoológiai felmérés a hatásterületen

A zoológiai felmérés az őszi aspektusba esett, ezért még tartott a madárvonulás és a fajok táplálkozása.

Madárfajok

Sz	Latin név	Magyar név	Védettség	Viselkedés
1,	<i>Ardea cinerea L.,</i>	szürke gém	védett	táplálkozik
2,	<i>Ciconia ciconia L.</i>	fehér gólya	védett	táplálkozik
3,	<i>Buteo buteo L.,</i>	egerészölyv	védett	táplálkozik
4,	<i>Larus ridibundus L.,</i>	dankasirály	védett	táplálkozik
5,	<i>Columba palumbus L.,</i>	örvös galamb	nem védett	költ
6,	<i>Streptopelia turtur L.,</i>	vadgerle	védett	költ
7,	<i>Cucullus canorus L.,</i>	kakuk	védett	„költ”
8,	<i>Bubo bubo L.,</i>	uhu	védett	táplálkozik
9,	<i>Alauda arvensis L.,</i>	mezei pacsirta	védett	levegőben
10,	<i>Hirundo rustica L.,</i>	füstifecske	védett	táplálkozik
11,	<i>Delichon urbica L.,</i>	molnárfecske	védett	táplálkozik
12,	<i>Corvus corax L.,</i>	holló	védett	levegőben
13,	<i>Corvus cornix L.</i>	dolmányos varjú	nem védett	táplálkozik
14,	<i>Corvus frugilegus L.,</i>	vetési varjú	védett	táplálkozik
15,	<i>Pica pica L.,</i>	szarka	nem védett	költ
16,	<i>Garrulus glandarius L.,</i>	szajkó	nem védett	levegőben
17,	<i>Parus maior L.,</i>	széncinege	védett	táplálkozik
18,	<i>Turdus pilaris L.,</i>	fenyőrigó	védett	télen
19,	<i>Turdus philomelos Ch. L. Brehm.</i>	énekes rigó	védett	költ
20,	<i>Turdus merula L.,</i>	fekete rigó	védett	költ
21,	<i>Phoenicurus ochruros (Gm.)</i>	házi rozsdafarkú	védett	költ
22,	<i>Luscinia megarhynchos Ch. L. Brehm.</i>	fülemüle	védett	költ
23,	<i>Erithacus rubecula L.,</i>	vörösbecs	védett	levegőben
24,	<i>Sylvia atricapilla L.,</i>	barátkaposzta	védett	levegőben
25,	<i>Motacilla alba L.,</i>	barázdabillegető	védett	költ
26,	<i>Lanius collurio L.,</i>	tövisszűrő gébics	védett	költ
27,	<i>Sturnus vulgaris L.,</i>	seregély	védett	táplálkozik
28,	<i>Passer domesticus L.,</i>	házi veréb	védett	költ
29,	<i>Passer montanus L.</i>	mezei veréb	védett	költ
30,	<i>Carduelis cannabina L.,</i>	kenderike	védett	költ
31,	<i>Pyrrhula pyrrhula L.,</i>	süvöltő	védett	télen
32,	<i>Emberiza citrinella L.,</i>	citromsármány	védett	költ
33,	<i>Carduelis carduelis L.,</i>	tengelic	védett	költ

Kétéltűek

Sz	Latin név	Magyar név	Védettség	Viselkedés
1,	<i>Bufo bufo L.,</i>	barna varangy	védett	szaporodik
2,	<i>Bufo viridis L.,</i>	zöld varangy	védett	szaporodik
3,	<i>Hyla arborea L.,</i>	zöld levelibéka	védett	szaporodik

Hüllők

Sz	Latin név	Magyar név	Védettség	Viselkedés
1,	<i>Lacerta agilis L.</i> ,	fürge gyík	védett	szaporodik
2,	<i>Lacerta viridis L.</i> ,	zöld gyík	védett	szaporodik
3,	<i>Natrix natrix L.</i> ,	vízisikló	védett	szaporodik
4,	<i>Vipera berus L.</i>	keresztes vipera	védett	szaporodik

A területen (és a hatásterületen) megfigyelt állatfajok jellemzése

A vizsgált terület (35 ha) élővilága, elsősorban a növény és madárfajokban jelentős. Köszönhető annak a környező szőlő ültetvényeknek és melegkedvelő cserjéseknek.

A vizsgált terület nem alkalmas telepesen fészkelő madárfajok megtelepedésére, fészkelőtelep (partifecske-*Riparia riparia*, gyurgyalag-*Merops apiaster*, kuvik-*Athene noctua*) kialakulására.

3.7. A terv vagy beruházás társadalmi, gazdasági következményeinek leírása:

A Bodrogkeresztúri Regionális Hulladéklerakó Bodrogkeresztúr községtől északnyugatra (légvonalban): 2,5 km-re, Mád községtől délkeletre: 3,8 km-re, Tarcál községtől északra: 2,7 km-ra található felhagyott riolittufabánya területén.

Környezetében északról szőlők, délről a 37. számú főútvonal és a Szerencs-Sátorajújhely vasútvonal, keletről művelt szőlők és felhagyott riolittufa bánya, nyugatról szőlők és fölötté a Mezőzombor (Hangács-tető) zeolit bányatelek határolja. A felhagyott bányákat szubkontinentális tölgyesek és elegyes xerotherm erdők (*Aceri tatarici-Quercion Zólyomi & Jakucs 1957*) visszatelepülése jellemzi, illetve kezdte meg, a többi területeken szőlőültetvények (*Vitis vini-fera*) teremnek. A teljes környezet átalakított, a szőlő és a bányászati tevékenység következtében, a fedő vegetáció másodlagos visszatelepülés eredménye.

A Bodrogkeresztúri Regionális Hulladéklerakó (a lerakó kb. 23,5 ha) nagy területről gyűjti össze, szállítja ide a részben szelektált kommunális hulladékot, építési törmelékot.

Nem utolsó szempont a helyi munkaerő foglalkoztatása a kitermelésében és feldolgozásában. Mindezek mellett fontos szempont a természeti értékek megőrzése és védelme is.

4. A terv vagy beruházás kedvezőtlen hatásai

4.1. A várható természeti állapotváltozás leírása a terv vagy beruházás megvalósulását követően vagy annak következtében:

A Bodrogkeresztúri Regionális Hulladéklerakó Bodrogkeresztúr községtől északnyugatra (légvonalban): 2,5 km-re, Mád községtől délkeletre: 3,8 km-re, Tarcál községtől északra: 2,7 km-ra található felhagyott riolittufabánya területén.

Környezetében északról szőlők, délről a 37. számú főútvonal és a Szerencs-Sátorajújhely vasútvonal, keletről művelt szőlők és felhagyott riolittufa bánya, nyugatról szőlők és fölötté a Mezőzombor (Hangács-tető) zeolit bányatelek határolja. A felhagyott bányákat szubkontinentális tölgyesek és elegyes xerotherm erdők (*Aceri tatarici-Quercion Zólyomi & Jakucs 1957*) visszatelepülése jellemzi, illetve kezdte meg, a többi területeken szőlőültetvények (*Vitis vini-fera*) teremnek. A teljes környezet átalakított, a szőlő és a bányászati tevékenység következtében, a fedő vegetáció másodlagos visszatelepülés eredménye.

A Bodrogkeresztúri Regionális Hulladéklerakó (a lerakó kb. 23,5 ha) nagy területről gyűjti össze, szállítja ide a részben szelektált kommunális hulladékot, építési törmeléket. Nem utolsó szempont a helyi munkaerő foglalkoztatása a kitermelésében és feldolgozásában. Mindezek mellett fontos szempont a természeti értékek megőrzése és védelme is.

A lerakó területén működő komposztáló és MBH csarnok együttes felülvizsgálata helyszíni vizsgálatát 2025.09.01.-én végeztem el.

4.2. A Natura 2000 területen megtalálható, a kijelölés alapjául szolgáló élőhelyekre és fajokra gyakorolt, várhatóan kedvezőtlen hatások leírása:

A kijelölés alapjául szolgáló és közösségi jelentőségű madárfajok:

Sz	Magyar név	Latin név	bányatelken	Hatásterületen
1,	Bölömbika	<i>Botaurus stellaris</i>	nem fészkel	nem fészkel
2,	Nagy kócsag	<i>Egretta alba</i>	nem fészkel	nem fészkel
3,	Fekete gólya	<i>Ciconia nigra</i>	nem fészkel	fészkel
4,	Fehér gólya	<i>Ciconia ciconia</i>	nem fészkel	táplálkozik
5,	Darázsölyv	<i>Pernis apivorus</i>	nem fészkel	táplálkozik
6,	Barna kánya	<i>Milvus migrans</i>	nem fészkel	nem fészkel
7,	Rétisas	<i>Haliaeetus albicilla</i>	nem fészkel	nem fészkel
8,	Kígyászölyv	<i>Circaetus gallicus</i>	nem fészkel	nem fészkel
9,	Barna rétihéja	<i>Circus aeruginosus</i>	nem fészkel	nem fészkel
10,	Hamvas rétihéja	<i>Circus pygargus</i>	nem fészkel	nem fészkel
11,	Békászó sas	<i>Aquila pomarina</i>	nem fészkel	nem fészkel
12,	Parlagi sas	<i>Aquila heliaca</i>	nem fészkel	nem fészkel
13,	Kék vércse	<i>Falco vespertinus</i>	nem fészkel	nem fészkel
14,	Kerecsensólyom	<i>Falco cherrug</i>	nem fészkel	nem fészkel
15,	Haris	<i>Crex crex</i>	nem vendég	nem fészkel
16,	Uhu	<i>Bubo bubo</i>	táplálkozik	nem fészkel
17,	Uráli bagoly	<i>Strix uralensis</i>	nem fészkel	nem fészkel
18,	Hamvas küllő	<i>Picus canus</i>	nem fészkel	nem fészkel
19,	Fehérhátú fakopáncs	<i>Dendrocopos leucotos</i>	nem fészkel	nem fészkel
20,	Kis őrgébics	<i>Lanius minor</i>	nem fészkel	nem fészkel
21,	Daru	<i>Grus grus</i>	nem fészkel	nem fészkel
22,	Pajzsos cankó	<i>Philomachus pugnax</i>	nem fészkel	nem fészkel
23,	Kékes rétihéja	<i>Circus cyaneus</i>	nem fészkel	nem fészkel
24,	Réti cankó	<i>Tringa glareola</i>	nem fészkel	nem fészkel
25,	Balkáni fakopáncs	<i>Dendrocopos syriacus</i>	nem fészkel	nem fészkel
26,	Közép fakopáncs	<i>Dendrocopos medius</i>	nem fészkel	táplálkozik
27,	Fekete harkály	<i>Dryocopus martius</i>	nem fészkel	nem fészkel
28,	Kis légykapó	<i>Ficedula parva</i>	nem fészkel	nem fészkel
29,	Erdei pacsirta	<i>Lullula arborea</i>	nem fészkel	nem fészkel
30,	Jégmadár	<i>Alcedo atthis</i>	nem fészkel	nem fészkel
31,	Lappantyú	<i>Caprimulgus europaeus</i>	nem fészkel	nem fészkel
32,	Örvös légykapó	<i>Ficedula albicollis</i>	nem fészkel	nem fészkel
33,	Töviszúró gebics	<i>Lanius collurio</i>	fészkel	fészkel
34,	Karvalyposzáta	<i>Sylvia nisoria</i>	fészkel	fészkel
35,	Parlagi pityer	<i>Anthus campestris</i>	nem fészkel	táplálkozik
36,	Vándorsólyom	<i>Falco peregrinus</i>	nem fészkel	nem fészkel

37,	Halászsas	<i>Pandion haliaetus</i>	nem fészkel	nem fészkel
38,	Kis sólyom	<i>Falco columarius</i>	nem fészkel	táplálkozik
39,	Törpesas	<i>Hieraaetus pennatus</i>	nem fészkel	nem fészkel

4.3. A Natura 2000 területen megtalálható, a kijelölés alapjául szolgáló élőhelyek és fajok természetvédelmi helyzetében várható kedvezőtlen hatások becsült mértéke:

A kijelölés alapjául szolgáló és közösségi jelentőségű madárfajok:

Sz	Magyar név	Latin név	Jelenlét	Hatás
1,	Bölömbika	<i>Botaurus stellaris</i>	nem él	nincs hatással
2,	Nagy kócsag	<i>Egretta alba</i>	nem él	nincs hatással
3,	Fekete gólya	<i>Ciconia nigra</i>	hatásterületen	nincs hatással
4,	Fehér gólya	<i>Ciconia ciconia</i>	táplálkozik	nincs hatással
5,	Darázsölyv	<i>Pernis apivorus</i>	nem él	nincs hatással
6,	Barna kánya	<i>Milvus migrans</i>	nem él	nincs hatással
7,	Rétisas	<i>Haliaetus albicilla</i>	nem él	nincs hatással
8,	Kígyászölyv	<i>Circaetus gallicus</i>	nem él	nincs hatással
9,	Barna rétihéja	<i>Circus aeruginosus</i>	nem él	nincs hatással
10,	Hamvas rétihéja	<i>Circus pygargus</i>	nem él	nincs hatással
11,	Békászósas	<i>Aquila pomarina</i>	nem él	nincs hatással
12,	Parlagi sas	<i>Aquila heliaca</i>	nem él	nincs hatással
13,	Kék vércse	<i>Falco vespertinus</i>	nem él	nincs hatással
14,	Kerecsensólyom	<i>Falco cherrug</i>	nem él	nincs hatással
15,	Haris	<i>Crex crex</i>	nem él	nincs hatással
16,	Uhu	<i>Bubo bubo</i>	nem él	nincs hatással
17,	Uráli bagoly	<i>Strix uralensis</i>	nem él	nincs hatással
18,	Hamvas küllő	<i>Picus canus</i>	nem él	nincs hatással
19,	Fehérhátú fakopáncs	<i>Dendrocopos leucotos</i>	nem él	nincs hatással
20,	Kis őrgébics	<i>Lanius minor</i>	nem él	nincs hatással
21,	Daru	<i>Grus grus</i>	nem él	nincs hatással
22,	Pajzsos cankó	<i>Philomachus pugnax</i>	nem él	nincs hatással
23,	Kékes rétihéja	<i>Circus cyaneus</i>	nem él	nincs hatással
24,	Réti cankó	<i>Tringa glareola</i>	nem él	nincs hatással
25,	Balkáni fakopáncs	<i>Dendrocopos syriacus</i>	nem él	nincs hatással
26,	Közép fakopáncs	<i>Dendrocopos medius</i>	nem él	nincs hatással
27,	Fekete harkály	<i>Dryocopus martius</i>	nem él	nincs hatással
28,	Kis légykapó	<i>Ficedula parva</i>	nem él	nincs hatással
29,	Erdei pacsirta	<i>Lullula arborea</i>	nem él	nincs hatással
30,	Jégmadár	<i>Alcedo atthis</i>	nem él	nincs hatással
31,	Lappantyú	<i>Caprimulgus eoropaeus</i>	nem él	nincs hatással
32,	Örvös légykapó	<i>Ficedula albicollis</i>	nem él	nincs hatással
33,	Töviszűrő gébics	<i>Lanius collurio</i>	fészkel	nincs hatással
34,	Karvalyposzáta	<i>Sylvia nisoria</i>	fészkel	nincs hatással
35,	Parlagi pityer	<i>Anthus campestris</i>	nem él	nincs hatással
36,	Vándorsólyom	<i>Falco peregrinus</i>	nem él	nincs hatással
37,	Halászsas	<i>Pandion haliaetus</i>	nem él	nincs hatással
38,	Kis sólyom	<i>Falco columarius</i>	nem él	nincs hatással
39,	Törpesas	<i>Hieraaetus pennatus</i>	nem él	nincs hatással

5. Alternatív (egyéb ésszerű) megoldások

5.1. A tervező, illetve beruházó által tanulmányozott alternatív megoldások bemutatása:

A teljes környezet átalakított, a szőlő és a bányászati tevékenység következtében, a fedő vegetáció másodlagos visszatelepülés eredménye.

A Bodrogkeresztúri Regionális Hulladéklerakó (*a lerakó kb. 23,5 ha*) nagy területről gyűjti össze, szállítja ide a részben szelektált kommunális hulladékot, építési törmeléket. Nem utolsó szempont a helyi munkaerő foglalkoztatása a kitermelésében és feldolgozásában. Mindezek mellett fontos szempont a természeti értékek megőrzése és védelme is.

Az anyag és személyszállítások karbantartott, jó műszaki állapotban tartott gépekkel, berendezésekkel, eszközökkel történik, így elkerülhető a meghibásodás, a környezet terhelése.

5.2. A szóba jöhető alternatív megoldások megvalósítását megnehezítő vagy kizáró okok leírása:

Az alternatív megoldások megvalósítása nem jár nehezítő, vagy kizáró okokkal.

6. A megvalósítás indokai

6.1. A terv vagy beruházás megvalósítása szükségszerűségének ismertetése:

A Bodrogkeresztúri Regionális Hulladéklerakó (*a lerakó kb. 23,5 ha*) nagy területről gyűjti össze, szállítja ide a részben szelektált kommunális hulladékot, építési törmeléket. Nem utolsó szempont a helyi munkaerő foglalkoztatása a kitermelésében és feldolgozásában. Mindezek mellett fontos szempont a természeti értékek megőrzése és védelme is. A lerakó területén működő komposztálót és MBH csarnokot együttesen vizsgálatam.

6.2. A terv vagy a beruházás megvalósításának szükségszerűségét a következő indokok valamelyike támasztja alá:

- társadalmi vagy gazdasági természetű kiemelt fontosságú közérdek (*amennyiben az kiemelt jelentőségű élőhelytípust vagy fajt nem veszélyeztet*)
- emberi egészség vagy élet védelme
- a közbiztonság fenntartása, megőrzése vagy helyreállítása
- a környezet szempontjából kiemelt jelentőségű kedvező hatás elérése
- a fenti kategóriákba nem sorolható, egyéb kiemelt fontosságú közérdek (*amennyiben az kiemelt jelentőségű élőhelytípust vagy fajt veszélyeztet*)

7. A kedvezőtlen hatások mérséklése

Kedvezőtlen hatások a közösségi jelentőségű madárfajokra és egyéb védett állat és növényfajokra nincsenek, az itt élő élővilág alkalmazkodott, és alkalmazkodni tud, a megváltozott körülményekhez.

8. Kiegyenlítő (kompenzációs) intézkedések:

A Bodrogkeresztúri Regionális Hulladéklerakó és környezetében, 35,0 ha-on elvégzett vizsgálatok alapján: a feldolgozó működése nem gyakorol negatív hatást sem a Natura 2000

területre a jelölő madárfajokra, illetve az egyéb védett növény és állatfajokra, ezért kiegészítő intézkedések előírását nem tartom szükségesnek.

A hatásbecslés összefoglalása

A Bodrogkeresztúri Regionális Hulladéklerakó a Natura 2000 védelem alatt álló terület, Aggteleki Nemzeti Park Igazgatóság működési területén: Zempléni-hegység a Szerencsi-dombsággal és a Hernád-völgygel (*HUBN 10007 jelölőszámú*) különleges madárvédelmi terület.

Ez szükségessé teszi a Natura 2000-es jelölő fajokat és élőhelyeket érő hatások bemutatását az európai közösségi jelentőségű természetvédelmi rendeltetésű területekről szóló 275/2004. (X.8.) Kormányrendelet 10.§ (1) bekezdésében előírt és a 266/2008. (XI.6.) Kormányrendelet-tel módosított hatásbecslési dokumentáció alapján.

Az érintett Natura 2000-es területen összesen 39 kijelölés alapjául szolgáló és közösségi jelentőségű madárfajra végeztem el a hatásbecslést.

Az elvégzett hatásbecslése eredménye a következő:

Nincs hatással: 39 kijelölés alapjául szolgáló és közösségi jelentőségű madárfajra.

Az elvégzett vizsgálatok alapján megállapítható, hogy a Bodrogkeresztúri Regionális Hulladéklerakó üzemeltetésével érintett Aggteleki Nemzeti Park Igazgatóság működési területén: Zempléni-hegység a Szerencsi-dombsággal és a Hernád-völgygel (*HUBN 10007 jelölőszámú*) különleges madárvédelmi területre jelentős hatást nem gyakorol, a terület természeti állapotát nem veszélyezteti.

Az elvégzett vizsgálatok és információk alapján további részletes vizsgálatok lefolytatása természetvédelmi szempontból nem tartom indokoltnak.

9. Felhasznált irodalom

Dr. Keve András.: Magyarország madarainak névjegyzéke Nomenclator avium hungarica. Madártani Intézet kiadványa. Budapest 1960

Borhidi Attila és Sántha Antal.: Vörös Könyv Magyarország növény társulásairól I – II. kötet. TermészetBÚVÁR Alapítvány Kiadó Budapest, 1999.


Simon Tibor.: A magyarországi edényes flóra határozója Harasztok – virágos növények. Tankönyvkiadó, Budapest 1992

Országos Meteorológiai Intézet.: Magyarország éghajlati atlasza Akadémiai Kiadó. Budapest, 1960

Internet.: Természetvédelmi Információs Rendszer Közösségszolgálati Modul

Internet.: Wikipédia

Mercsák József László
élővilágvédelem, tájvédelem szakértő
Engedély száma: Sz-066/2012
3915 Tarcsl, Klapka utca 14.



Mercsák József László
élővilág-védelem, tájvédelem szakértő

Tarcsl, 2025.09.01.

10. Fényképmelléklet



1. ábra: A komposztáló mai állapotban



2. MBH csarnok északkeleti oldala

11. Egyéb melléklet



ORSZÁGOS KÖRNYEZETVÉDELMI, TERMÉSZETVÉDELMI ÉS VÍZÜGYI FŐFELÜGYELŐSÉG



Iktatószám: 14/7516-3/2012.
Ügyintéző: dr. Gerecz Nóra
Szakmai ügyintézők: Kellner Szilárd
Hévízi Gergely

Tárgy: Szakértői tevékenység engedélyezése
Nyilvántartási szám: SZ-066/2012.

HATÁROZAT

Mercsák József László (lakik: 3915 Tarcsl, Klapka u. 14.) kérelmezőt, aki

született:

anyja neve:

diploma (oklevél) kiállítója, száma, kelte:

Nyíregyházi Főiskola (a GATE Mezőgazdasági Főiskolai Karának jogutód intézménye);
L.210/2001.; 2001. június 23.

szakképzettsége:

agrármérnök

SZTV **Élővilágvédelem**
SZTjV **Tájvédelem**

szakterületeken a 297/2009. (XII. 21.) Korm. rendelet 1. § (3) bekezdés a) pont ab) alpontja, a 8. §, valamint a 9. § (1) bekezdése alapján nyilvántartásba vettem, számára a szakértői tevékenységet engedélyezem.

A névjegyzéki bejegyzés visszavonásig érvényes.

Budapest, 2013. február „ 11 ”

Tolnai Jánosné Dr.
főigazgató megbízásából

Kavaleczné dr. Komolai Edina
mb. főosztályvezető

1016 Budapest, Mészáros u. 58/a, Telefon: 224-9100 Fax: 224-9162	Levélcím: 1539 Bp. Pf. 675	www.orszagoszoldhatosag.gov.hu orszagosi@zoldhatosag.hu
---	----------------------------	--

Felelősségvállalási nyilatkozat

Alulírott

név: **Mercsák József László** egyéni vállalkozó

lakcím: **3915 Tarcal, Klapka utca 14.**

születési hely, idő:

anyja neve:

személyigazolvány szám:

szakértői engedély száma: **Sz-066/2012 élővilág-védelem, tájvédelem szakterület**

A dokumentációban szereplő megállapításokat a hatályos jogszabályok, szabványok, környezet- és természetvédelmi, erdővédelmi követelmények szem előtt tartásával tettem meg, támaszkodva a szakirodalomra, eddigi tanulmányaimra, tapasztalataimra. A dokumentációba foglalt adatok, megállapítások valódiságáért a felelősséget vállalom, büntetőjogi felelősségem tudatában kijelentem, hogy a dokumentumok tartalma megfelel a valóságnak.

Mercsák József László
élővilágvédelem, tájvédelem szakértő
Engedély száma: Sz-066/2012
3915 Tarcal, Klapka utca 14.



Tarcal, 2025.09.01.

Mercsák József László